

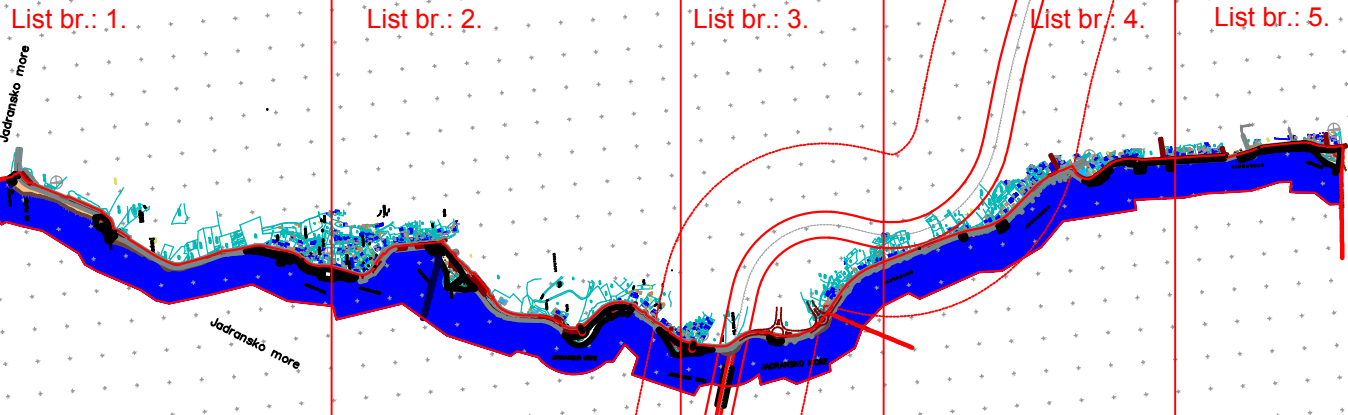
LEGENDA

granica zahvata plana

 granica PPPPN MD




UP 1

P+1+PK



Državna studija lokacije
"Sektor 20" & "Sektor 21"

Parcelacija, regulacija i nivelacija
List br.5 - dio karte za "Sektor 21"

Investitor	Oznaka sjevera
 MINISTARSTVO ODŽIVOG RAZVOJA I TURIZMA	
Obrađivač	Razmjera
 REPUBLIČKI ZAVOD ZA URBANIZAM I PROJEKTOVANJE - AD PODGORICA	R 1:1 000
	Broj lista
	08d